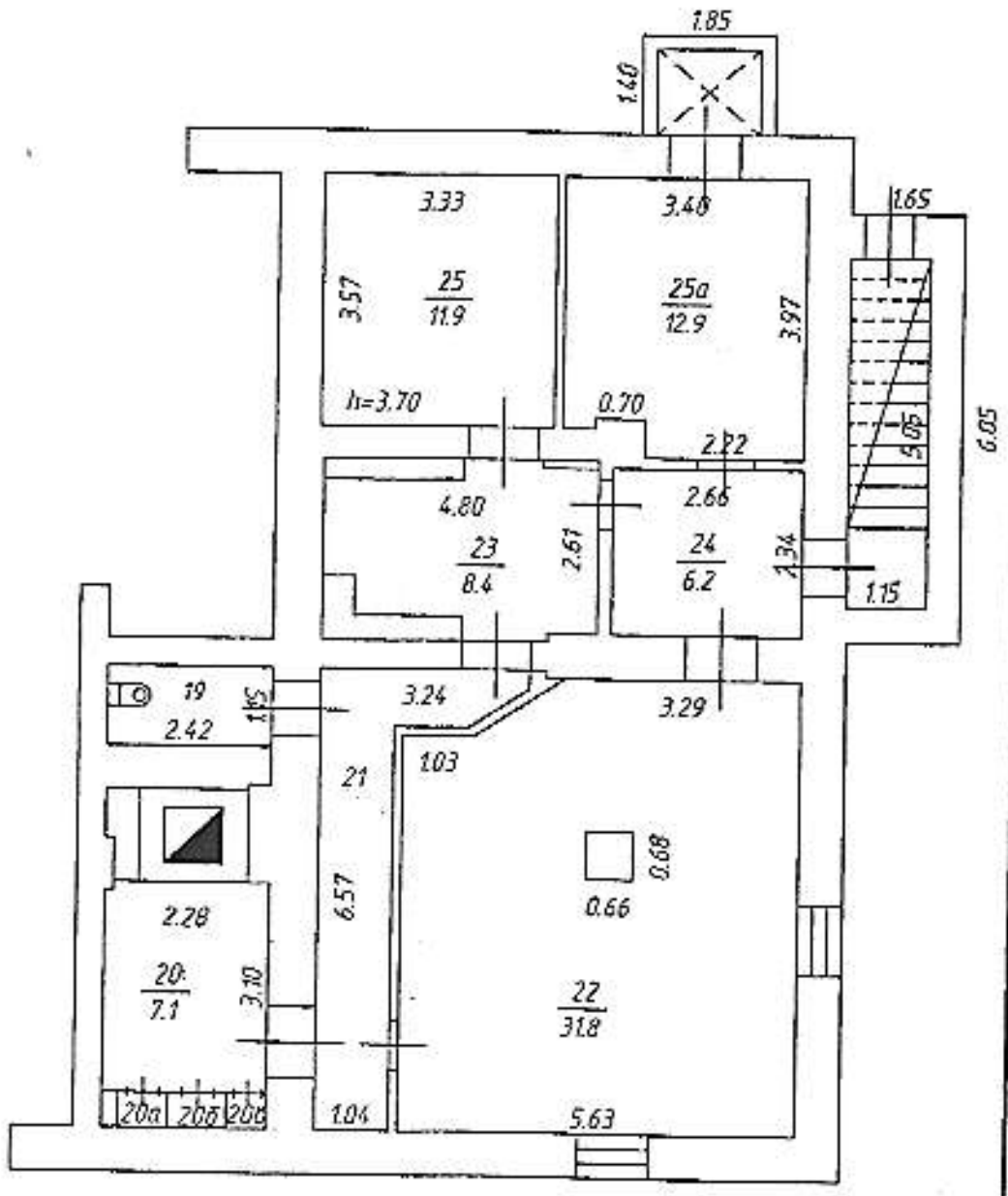


Полтажний план

Литера	А
Этаж	
подвал	

Федеральное государственное учреждение  
 "Ростехинвентаризация - Федеральное БТИ"  
 25.250  
 30.06.2011  
 ОИО *Александр*



ФГУП "Ростехинвентаризация - Федеральное БТИ" Владимирский филиал

Полтажний план

Должность	Фамилия И.О.	Подпись	Дата	Адрес: г. Владимир, ул. Инженерная, д. 23	Лист	1
И.и. инвентаризационная группа	Шуряев Е.М.	<i>[Signature]</i>	30.06.2011		Листок	2
Руководитель группы	Варламова И.С.	<i>[Signature]</i>	30.06.2011		Масштаб	1:100
Технический ассистент	Фролова А.С.	<i>[Signature]</i>	30.06.2011			

## 5. Описание

Этаж	Номер и наименование помещения				Высота помещений, м	Площадь, кв.м						Примечание
	нежилого помещения, помещений общего пользования		части нежилого помещения (помещения)			Нежилая помещения			Открытые участки в составе коммунальных элементов	Помещения общего пользования	Всего помещений здания	
	наименование/назначение	№	наименование/назначение	№		Общая	Фундаментная	Вспомогательная				
1	2	3	4	5	6	7	8	9	10	11	12	13
А подвал		подвал	туалет	19	3.10	2.8	-	2.8	-	-	2.8	
			кабинет	20	3.10	7.1	7.1	-	-	-	7.1	
			шкаф	20а	3.10	0.4	-	0.4	-	-	0.4	
			шкаф	20б	3.10	0.4	-	0.4	-	-	0.4	
			шкаф	20в	3.10	0.3	-	0.3	-	-	0.3	
			коридор	21	3.10	10.1	-	10.1	-	-	10.1	
			кабинет	22	3.10	31.8	31.8	-	-	-	31.8	
			коридор	23	3.10	8.4	-	8.4	-	-	8.4	
			коридор	24	3.10	6.2	-	6.2	-	-	6.2	
			подсобное	25	3.10	11.9	-	11.9	-	-	11.9	
подсобное	25а	3.10	12.9	-	12.9	-	-	12.9				
Итого по подвалу:						92.3	38.0	53.4	-	-	92.3	
А 1 эт.		1 этаж	склад	27а	3.00	9.5	-	9.5	-	-	9.5	
			торговый зал	44	3.00	24.5	24.5	-	-	-	24.5	
			коридор	45	3.00	3.8	-	3.8	-	-	3.8	
			Итого по 1 этажу:						37.8	24.5	13.3	-
Общая площадь помещений:						130.1	63.4	66.7	-	-	130.1	



# СВИДЕТЕЛЬСТВО

## О ГОСУДАРСТВЕННОЙ РЕГИСТРАЦИИ ПРАВА

Управление Федеральной службы государственной регистрации,  
кадастра и картографии по Владимирской области

повторное, взамен свидетельства : серия 33 ак № 103163 , дата выдачи 28.03.2007

Дата выдачи:

"23" мая 2012 года

Документы-основания: • Выписка из реестра муниципальных объектов недвижимости г. Владимира № 17-с от 07.02.2006г.

- Договор купли-продажи от 30.12.2004г., заключенный между Управлением муниципальным имуществом г.Владимира и предпринимателем Копейкиным М.С.
- Договор купли-продажи от 30.12.2004г., заключенный между Управлением муниципальным имуществом г.Владимира и ЗАО "Александр ДЛТД"

Субъект (субъекты) права: Муниципальное образование город Владимир

Вид права: Собственность

Объект права: Нежилые помещения, назначение: нежилое, общая площадь 136,2 кв.м, номера на поэтажном плане подвал-№№ 19,20,20а,20б,20в,21-25,25а; 1 этаж- №№ 26а,27а,44-47, адрес (местонахождение) объекта: Владимирская область, г. Владимир, ул. Луначарского, д. 23

Кадастровый (или условный) номер: 33:22:00000:000:17:401:001:007818430:0001:20000

Существующие ограничения (обременения) права: не зарегистрировано

о чем в Едином государственном реестре прав на недвижимое имущество и сделок с ним "11" мая 2006 года сделана запись регистрации № 33-33-01/018/2006-184

Регистратор

Левадная С. С.

М.П.



Серия 33 АЛ № 368590



# КАДАСТРОВЫЙ ПАСПОРТ помещения

Лист № 1 всего листов 2  
Дата 13.09.2012

Кадастровый номер \_\_\_\_\_  
Инвентарный номер (ранее присвоенный учетный номер) 17:401:001:002009850:0001:20001

**1. Описание объекта недвижимого имущества**

1.1. Кадастровый номер здания (сооружения), в котором расположено помещение \_\_\_\_\_

1.2. Этаж (этажи), на котором расположено помещение \_\_\_\_\_ подвал

1.3. Общая площадь помещения \_\_\_\_\_ 95 кв.м

1.4. Адрес (местоположение): \_\_\_\_\_

Субъект Российской Федерации	Владимирская область	
Район		
Муниципальное образование	тип	город
	наименование	Владимир
Населенный пункт	тип	
	наименование	
Улица (проспект, переулок и т.д.)	тип	улица
	наименование	Северная
Номер дома	34	
Номер корпуса		
Номер строения		
Литера	А	
Номер помещения (квартиры)	1	
Иное описание местоположения		

1.5. Назначение помещения \_\_\_\_\_ нежилое  
*(жилое, нежилое)*

1.6. Вид помещения в многоквартирном доме \_\_\_\_\_  
*(комната, квартира)*

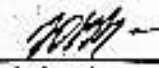
1.7. Номер помещения на поэтажном плане \_\_\_\_\_

1.8. Предыдущие кадастровые (условные) номера объекта недвижимого имущества: \_\_\_\_\_

1.9. Примечание: \_\_\_\_\_

1.10 ФГУП "РОСТЕХИНВЕНТАРИЗАЦИЯ - ФЕДЕРАЛЬНОЕ БТИ" Владимирский филиал  
Свидетельство об аккредитации серия РН-1 № 000364 от 14.12.2007 г.  
*(наименование органа или организации)*

и.о. начальника ОТИОН  
*(полное наименование должности)*  
пол. Баранова М. И.  
рук.гр. Заваротина Н. В.

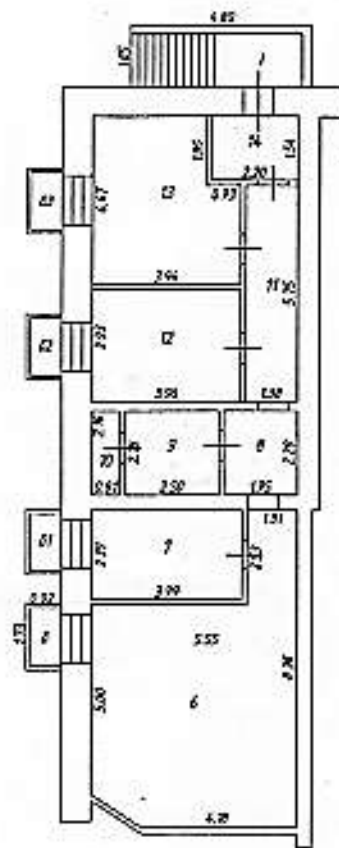
  
\_\_\_\_\_  
*(подпись)*

Сазанова Ю.В.  
*(инициалы, фамилия)*



4. Поэтажный план

Литера	А
Этаж	
подпол	



ФГ УП "Ростехинженеризация - Федеральное БТИ" Владимирский филиал

Поэтажный план

Должность	Фамилия И.О.	Подпись	Дата	Адрес: г. Владимир, ул. Советная, д. 34	Лист	1
мл. инженер ОУПОН	Савкина К.В.	<i>[Signature]</i>	09.10.12		Листов	1
Руководитель группы	Землянская Н.В.	<i>[Signature]</i>	09.10.12		Масштаб	1:100(1:200)
Техник-автоматизатор	Буртенин А.И.	<i>[Signature]</i>	09.10.12			

## 5. Экспликация

Яруса, Этаж	Номер и наименование помещения				Высота помещений, м	Площадь, кв.м						Примечание
	жилого помещения, помещения общего пользования		части нежилого помещения (помещения)			Нежилых помещений			Открытые незастроенные площадочные элементы	Помещений общего использования	Всех помещений здания	
	наименование/ назначение	№	наименование/ назначение	№		Общая	Освоения	Использованная				
1	2	3	4	5	6	7	8	9	10	11	12	13
подвал	жилое помещение	№1	мастерская	6	2,56	35,1	35,1	-	-	-	35,1	
			разделка	7	2,56	9,5	-	9,5	-	-	9,5	
			коридор	8	2,56	4,3	-	4,3	-	-	4,3	
			электрощитовая	9	2,56	5,5	-	5,5	-	-	5,5	
			электрощитовая	10	2,56	1,8	-	1,8	-	-	1,8	
			коридор	11	2,56	7,9	-	7,9	-	-	7,9	
			кабинет	12	2,56	11,6	11,6	-	-	-	11,6	
			мастерская	13	2,56	15,9	15,9	-	-	-	15,9	
			коридор	14	2,56	3,4	-	3,4	-	-	3,4	
							Итого:		95,0	62,6	32,4	-



# СВИДЕТЕЛЬСТВО

## О ГОСУДАРСТВЕННОЙ РЕГИСТРАЦИИ ПРАВА

Управление Федеральной службы государственной регистрации,  
кадастра и картографии по Владимирской области

Дата выдачи: "13" ноября 2012 года

Документы-основания: • Распоряжение председателя комитета по управлению государственным имуществом Администрации Владимирской области № 983 от 25.07.1997г.

Субъект (субъекты) прав: Муниципальное образование город Владимир

Вид права: Собственность

Объект права: Помещение I, назначение: нежилое, общая площадь 95 кв.м, этаж подвал, адрес (местонахождение) объекта: Владимирская область, г. Владимир, ул. Северная, д.34

Кадастровый (или условный) номер: 33-33-01/086/2012-231

Существующие ограничения (обременения) права: не зарегистрировано о чем в Едином государственном реестре прав на недвижимое имущество и сделок с ним "13" ноября 2012 года сделана запись регистрации № 33-33-01/086/2012-231

Регистратор

Тихонова Л. Н.

М.П.

(подпись)

Серия 33 АЛ № 436118

